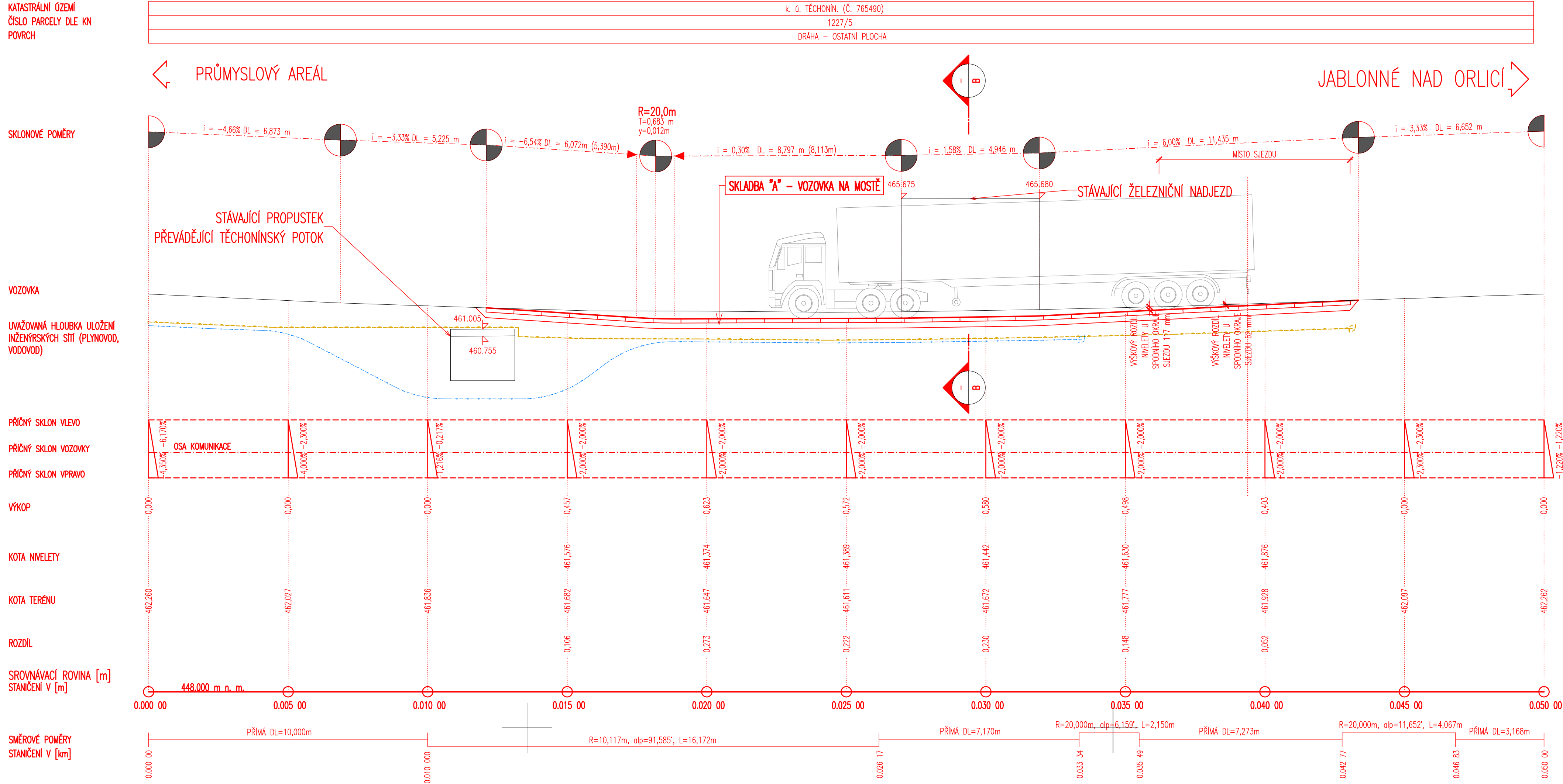
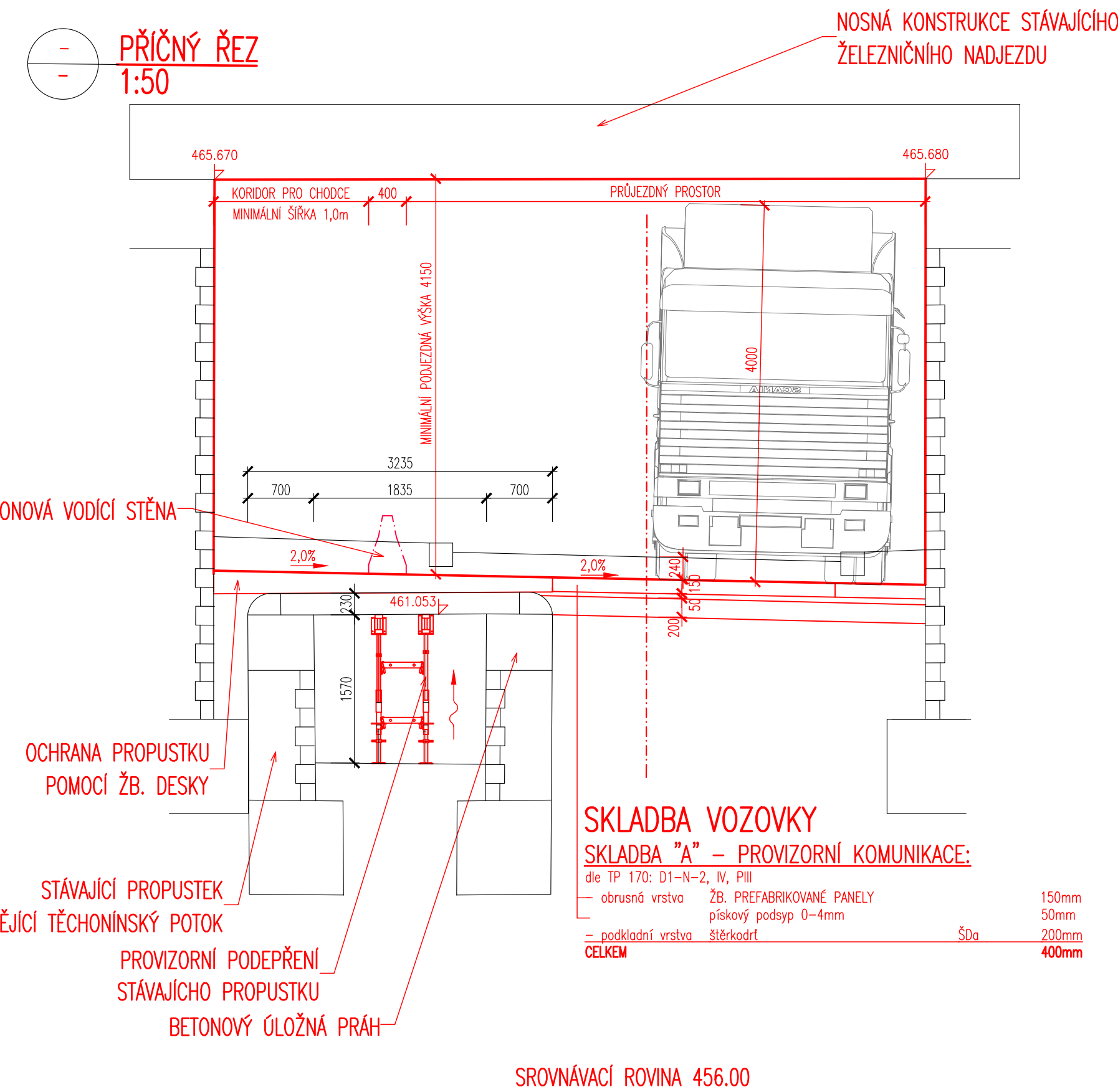


PODÉLNÝ ŘEZ
1:100

KATASTRÁLNÍ OZEMÍ
ČÍSLO PARCELY DLE KN
POVRCH



PRÍČNÝ ŘEZ
1:50



LEGENDA - NAVRHOVANÝ STAV:

NAVRHOVANÝ STAV
NAVRHOVANÝ STAV - OBRUBY
STÁVAJÍCÍ ŽELEŽNICE KE KACENÍ
SVODNÉ POTRUBÍ

LEGENDA - STÁVAJÍCÍ STAV:

STÁVAJÍCÍ STAV
STÁVAJÍCÍ STAV - BUDOVY
STÁVAJÍCÍ ŽELEŽNICE

LEGENDA STÁVAJÍCÍCH INŽENÝRSKÝCH SÍTÍ:



STÁVAJÍCÍ KANALIZACE - VAK JABLONNÉ NAD ORLICÍ a.s.
STÁVAJÍCÍ PODZEMNÍ VEDENÍ PLYNOVODU - GASNET SLUŽBY s.r.o.

POZNÁMKA:

- PŘESNOSTI VYTÝČENÍ A PŘÍPUSTNÉ ODCHYLKY JSOU DÁNY:
ČSN 73 04 22
ČSN 01 34 19
TKP KAPITOLA 1., PŘÍLOHA 8.9
TKP KAPITOLA 18. A SOUVISEJÍCÍ

PRÍČNÝ ŘEZ V OSE SJEZDU
1:50



SOUŘADNICOVÝ SYSTÉM: S-JTSK		VÝŠKOVÝ SYSTÉM: Bv	
KRESLIL:	ING. MARTIN HYRŠ		
ZPRACOVAL:	ING. MARTIN HYRŠ		
TECHNICKÁ KONTROLA:	ING. JAN BURSA		
ZODPOVĚDNÝ PROJEKTANT:	ING. JAN BURSA		
HLAVNÍ PROJEKTANT:	ING. JAN BURSA	FÖRSTEROVA č.p. 175, 566 01 VYSOKÉ MYTO EMAIL: MDS@MDSPROJEKT.CZ	
KRAJ: PARDUBICKÝ	OKRES: ÚSTÍ NAD ORLICÍ	OBEC: TĚCHONÍN	STUPEŇ: DUSP+PDPS
INVESTOR: PARDUBICKÝ KRAJ,	KOMENSKÉHO NÁM. 125, 532 11 PARDUBICE	ZAK.ČÍSLO:	2936-23-3
ARCHIVNÍ ČÍSLO:	2936	DATUM:	09/2023
FORMAT:	A4	MĚŘÍTKO:	1:50; 1:100
OBJEKT: D.6. - SO 182 - PROVIZORNÍ ZAHLOUBENÍ POD ŽELEZNIČNÍM NADJEZDEM	ČÍSLO SOUPRAVY: ČÍSLO PŘÍLOHY: D.6.3.		
ŘEZY PROVIZORNĚ ZAHLOUBENOU KOMUNIKACÍ			